












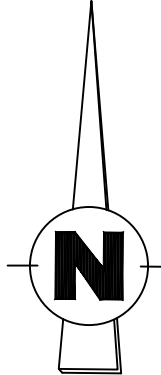


[illegible]

Légende

	Enrobés Piétons
	Enrobés Voirie
	Terre Végétale
	Ilot Béton Balayé
	Stabilisé
	Chemin terre pierre
	Bordure T2
	Bordure I2
	Bordure P1
	Talus
	Enrochement
	Réseau EP
	Marquage
129.00	Cotes Projet
<< 3.79% <<	Pentes Projet
129.00	Cotes Terrain Naturel



ST.33
X: 1500254.736
Y: 9154568.582
Z: 77.377

ST.31
X: 1500292.872
Y: 9154397.282
Z: 81.996

2
500279.935
154236.062
5.539

ST.32
X: 1500279.935
Y: 9154236.062
Z: 88.539

© ST.35
85.11
Coup de pointe


DEPARTEMENT : SEINE MARITIME
MONTIVILLIERS-EPOUVILLE

ZAC DU MESNIL

Recolement Général

MAITRISE D'OUVRAGE

MAITRISE D'OEUVRE



SHEMA Le Havre



VIAmap*
irie et Réseaux divers
 Place André Delarue
 500 PONT AUDEMEF
 Tél : 02 32 42 09 56
 viamap@wanadoo.fr

<u>03/10/25</u>	<u>A</u>	<u>1ère Emission</u>
Date	Indice	Modifications

Dessiné par :
FC

03/10/2025

Echelle
1/1000

RECOLEMENT

3 4 2 2 B



SPIE BATIGNOLLES LE FOLL T
109 rue des Douves
27500 Combeville-Pôrie
Tel: 02 32 57 03 38

Systèmes de coordonnées :
 Planimétrie : RGF 93 CC49
 Altimétrie : NGF IGN 69